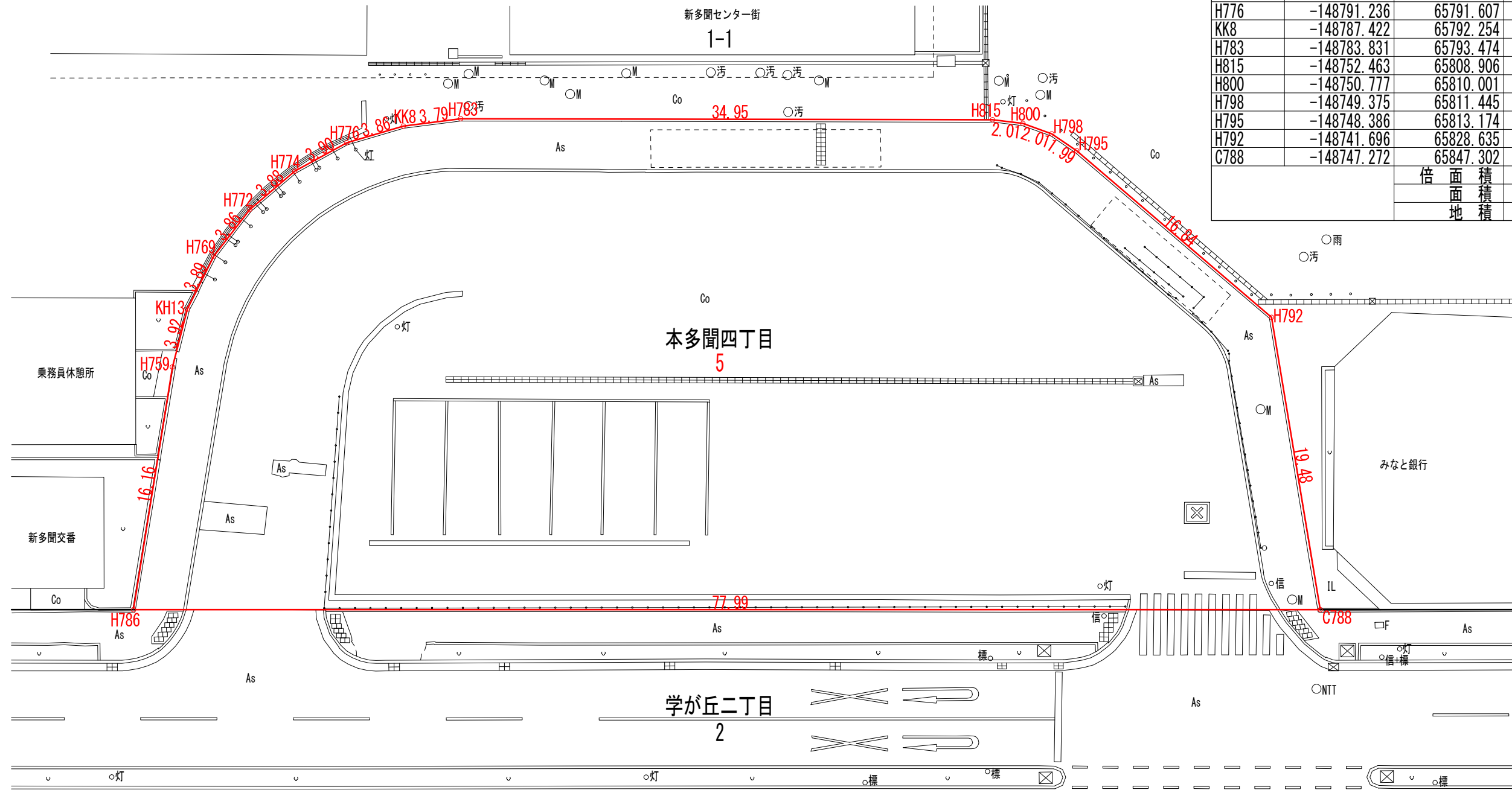
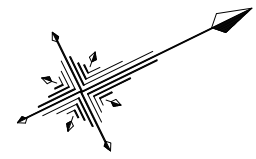


求積図(現況平面図) S=1:300 (A3)

神戸市垂水区本多聞4丁目5番

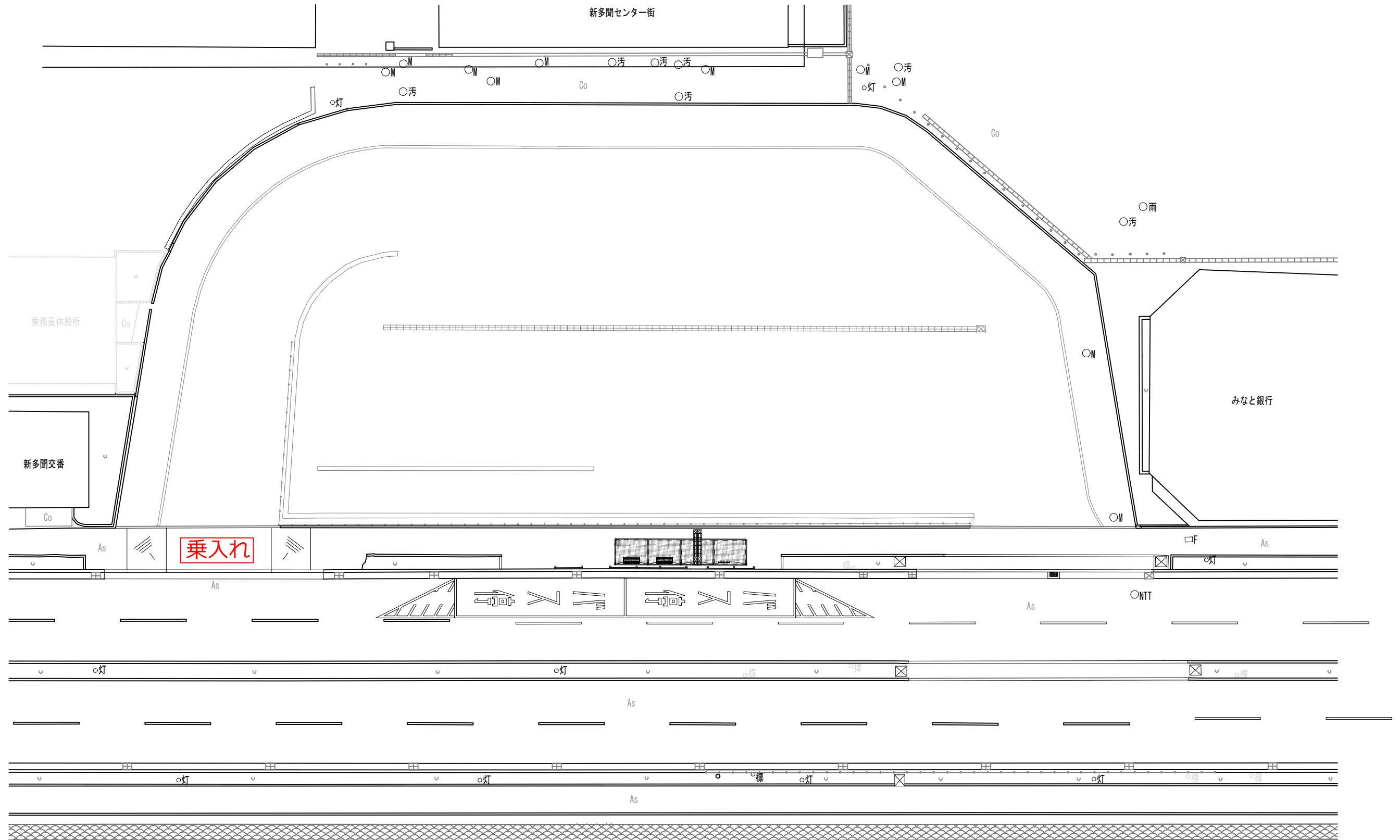
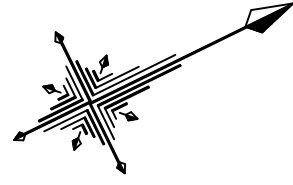
座標求積表

地番点	Xn	Yn	(Xn+1 - Xn-1)Yn
H786	-148817.329	65813.020	-3997680.273860
H759	-148808.015	65799.808	780780.521728
KH13	-148805.463	65796.824	371291.477832
H769	-148802.372	65794.458	431480.055564
H772	-148798.905	65792.746	475878.931818
H774	-148795.139	65791.781	504557.168489
H776	-148791.236	65791.607	507713.831219
KK8	-148787.422	65792.254	487191.640870
H783	-148783.831	65793.474	2300074.057566
H815	-148752.463	65808.906	2175247.578924
H800	-148750.777	65810.001	203221.283088
H798	-148749.375	65811.445	157355.164995
H795	-148748.386	65813.174	505379.363146
H792	-148741.696	65828.635	73333.099390
C788	-148747.272	65847.302	-4980228.992166
倍面積			-4405.091397
面積			2202.5456985
地積			2202.54 m ²



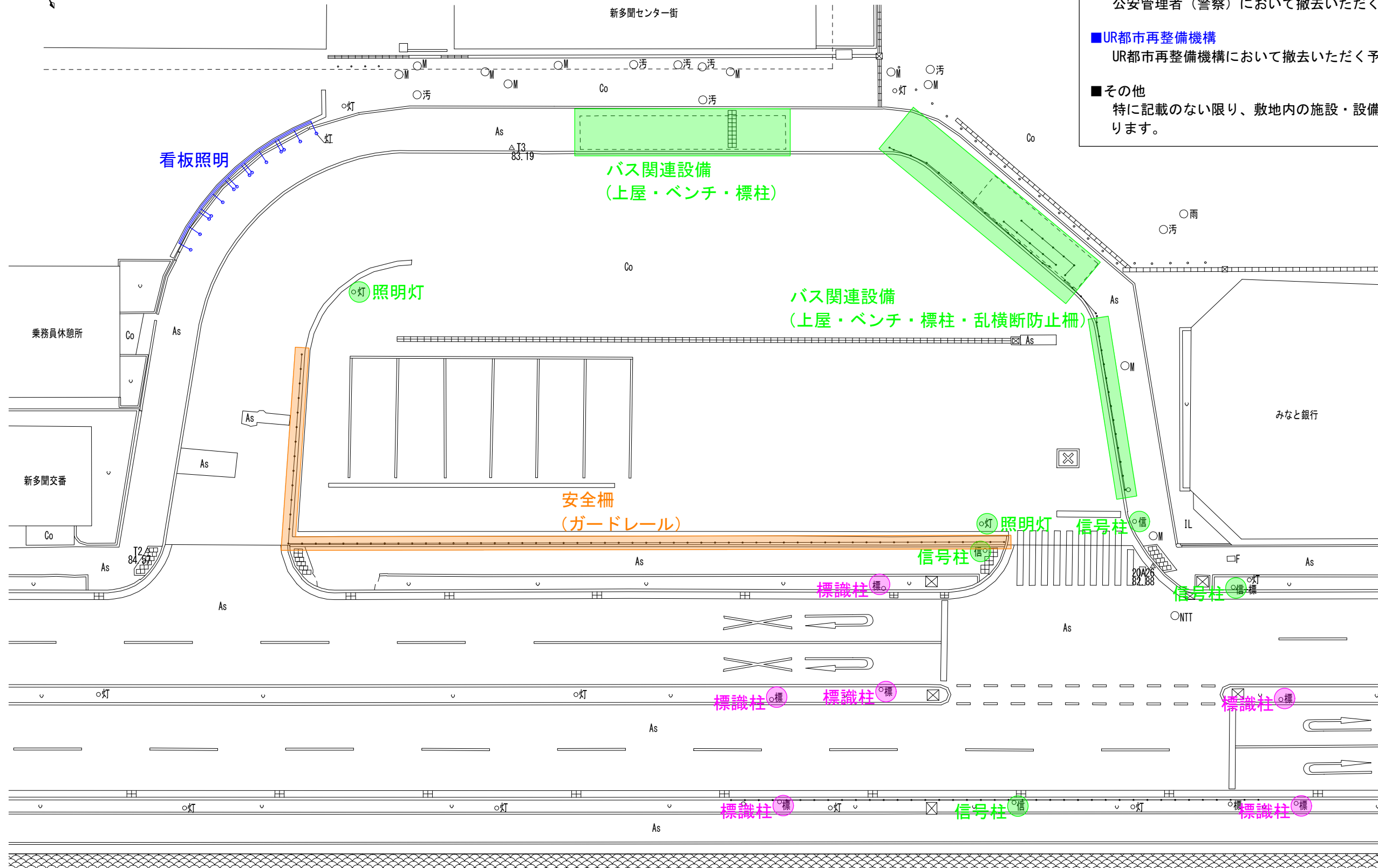
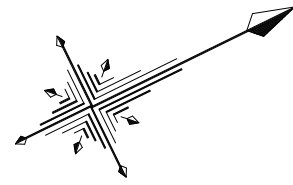
設計図	神戸市交通局	
事業名		
工事名		
図面名称	求積図	
課長	製図者	
係長	製図日付	令和7年1月22日
照査	縮尺	S=1:300(A3)
設計者	図番	

計画図

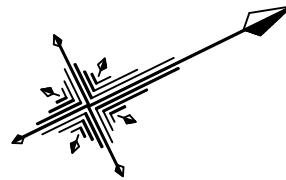


施設・設備撤去区分図

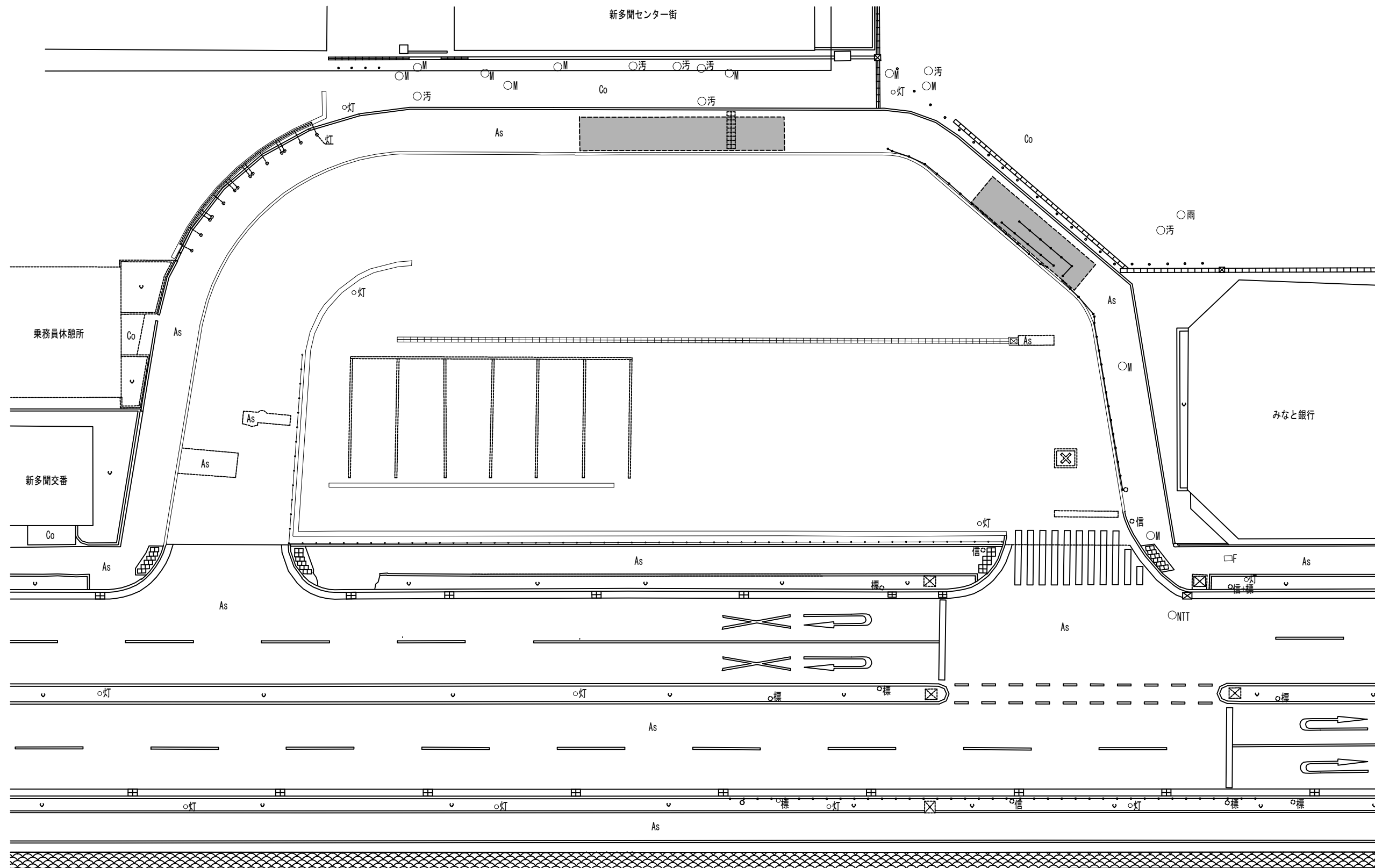
S=1:300 (A3)

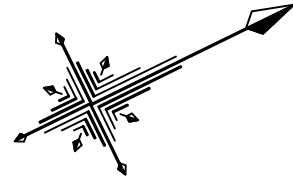


- **神戸市交通局負担**
 敷地内の施設・設備については、借主（事業者）にて撤去工事のうえ、負担金をお支払いします。
- **借主（事業者）負担**
 事業計画に基づき、必要に応じて借主の責任と負担において撤去してください。敷地内の舗装、排水設備も同様です。
 敷地内の擁壁を撤去する場合または敷地造成により擁壁に影響する場合は、予め神戸市交通局と協議のうえ承諾を得てください。
- **公安管理者負担**
 公安管理者（警察）において撤去いただく予定です。
- **UR都市再整備機構**
 UR都市再整備機構において撤去いただく予定です。
- **その他**
 特に記載のない限り、敷地内の施設・設備撤去は原則借主の負担となります。

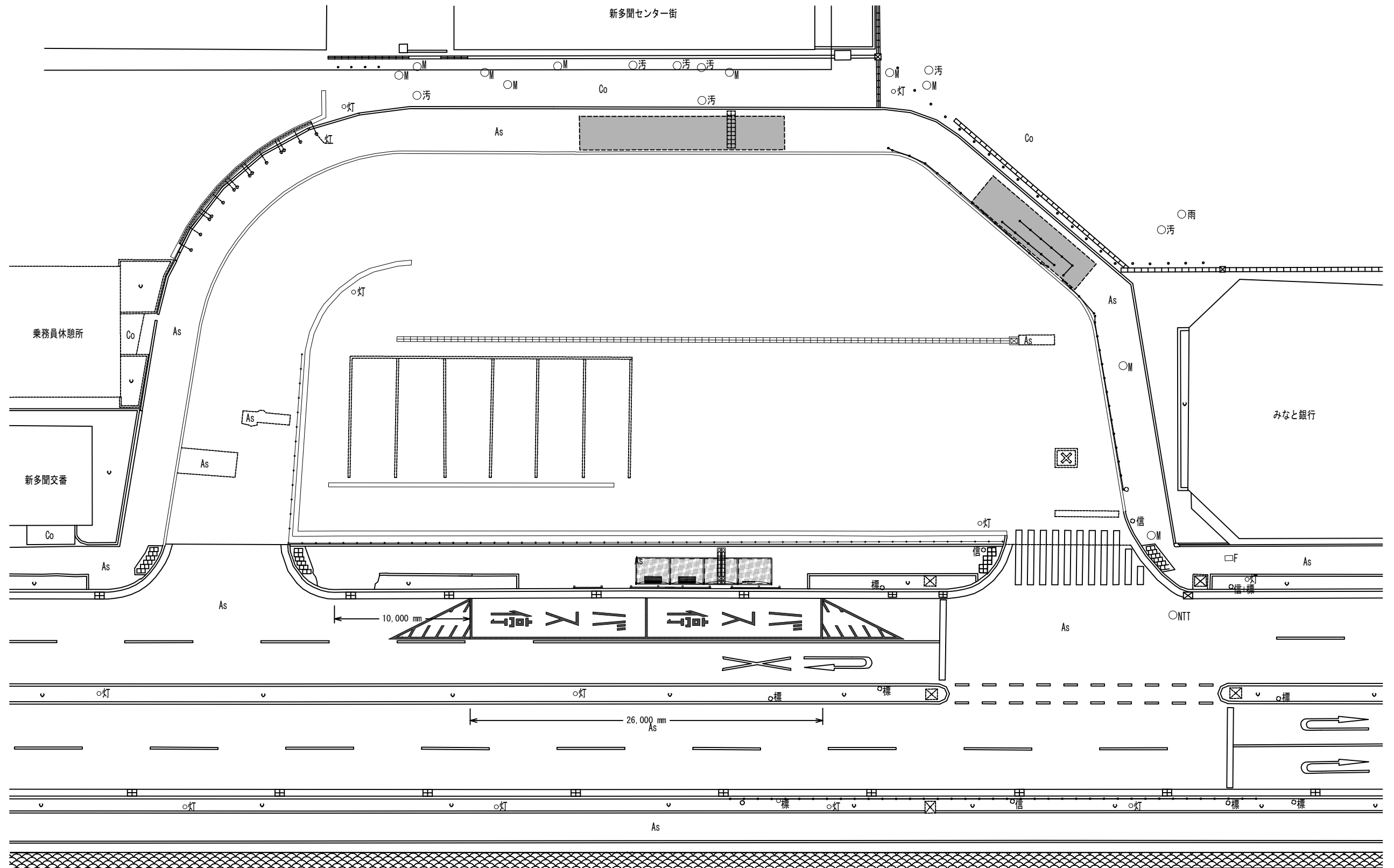


STEP0 現況



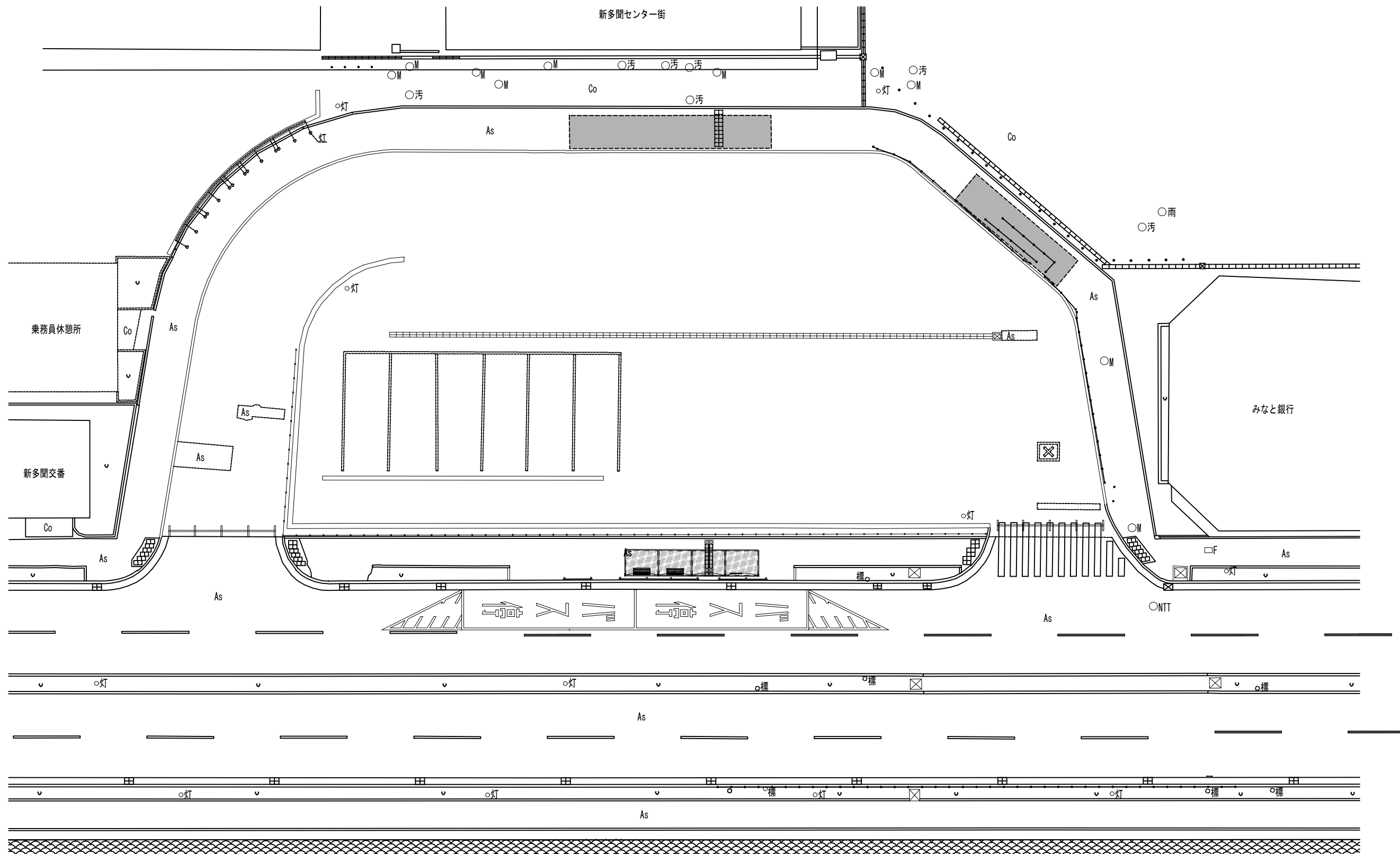
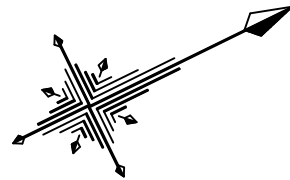


STEP1 バス停整備 (~R8.9)

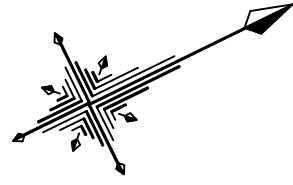


設計図	神戸市 交通局		
事業名			
工事名			
図面名称			
課長	製図者		
係長	製図日付	令和 年 月 日	
照査	縮尺	S=1:300 (A3)	
設計者	図番		

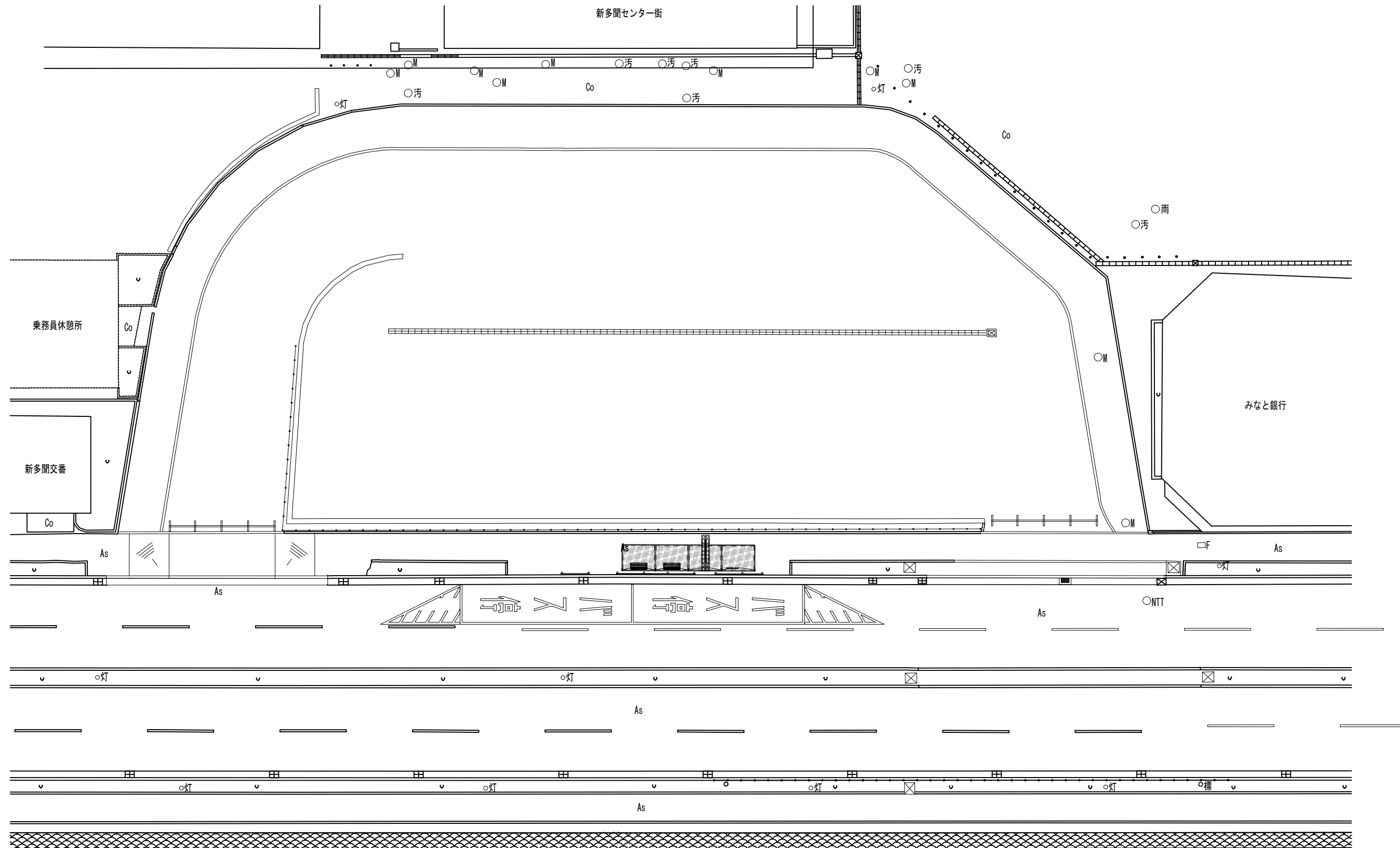
STEP2 バス停切替え、中央分離帯復旧 (R8.10~)



設計図	神戸市 交通局		
事業名			
工事名			
図面名称			
課長	製図者		
係長	製図日付	令和 年 月 日	
照査	縮尺	S=1:300 (A3)	
設計者	図番		



STEP3 事業者建築工事完了



設計図	神戸市 交通局		
事業名			
工事名			
図面名称			
課長	製図者		
係長	製図日付	令和 年 月 日	
照査	縮尺	S=1:300 (A3)	
設計者	図番		